

ОПИСАНИЕ МЕСТОПОЛОЖЕНИЯ ГРАНИЦ
поселок городского типа Камское Устье (изменение местоположения)
(наименование объекта, местоположение границ которого описано (далее - объект))

Раздел 1

Сведения об объекте

Сведения об объекте		
№ п/п	Характеристики объекта	Описание характеристик
1	2	3
1	Местоположение объекта	Республика Татарстан, Камско-Устьинский район, муниципальное образование "поселок городского типа Камское Устье", поселок городского типа Камское Устье
2	Площадь объекта +/- величина погрешности определения площади (P+/- Дельта P)	10011884 кв.м ± 33845 кв.м
3	Иные характеристики объекта	—

Раздел 3

Сведения о местоположении измененных (уточненных) границ объекта							
1. Система координат <u>МСК-16</u>							
2. Сведения о характерных точках границ объекта							
Обозначение характерных точек границ	Существующие координаты, м		Измененные (уточненные) координаты, м		Метод определения координат характерной точки	Средняя квадратическая погрешность положения характерной точки (M _t), м	Описание обозначения точки на местности (при наличии)
	X	Y	X	Y			
1	2	3	4	5	6	7	8
(1)	–	–	–	–	–	–	–
1	411532.46	1314243.14	411532.46	1314243.14	Картометрический метод	5.00	–
2	411602.10	1314649.88	411602.10	1314649.88	Картометрический метод	5.00	–
3	411669.28	1315045.21	411669.28	1315045.21	Картометрический метод	5.00	–
4	411679.42	1315104.57	411679.42	1315104.57	Аналитический метод	0.10	–
5	411446.54	1315325.22	411446.54	1315325.22	Картометрический метод	5.00	–
6	411124.33	1315606.40	411124.33	1315606.40	Аналитический метод	0.10	–
7	410978.59	1315688.54	410978.59	1315688.54	Аналитический метод	0.10	–
8	410886.44	1315791.18	410886.44	1315791.18	Картометрический метод	5.00	–
9	410741.12	1315888.31	410741.12	1315888.31	Аналитический метод	0.10	–
10	410702.48	1315972.43	410702.48	1315972.43	Картометрический метод	5.00	–
11	410564.49	1316081.36	410564.49	1316081.36	Аналитический метод	0.10	–
12	410378.18	1316463.76	410378.18	1316463.76	Картометрический метод	5.00	–
13	410334.77	1316627.05	410334.77	1316627.05	Картометрический метод	5.00	–
14	410312.64	1316624.04	410312.64	1316624.04	Картометрический метод	5.00	–
15	410177.77	1316594.23	410177.77	1316594.23	Картометрический метод	5.00	–
16	410052.79	1316488.85	410052.79	1316488.85	Картометрический метод	5.00	–
17	410026.75	1316491.65	410026.75	1316491.65	Картометрический метод	5.00	–
18	410025.72	1316491.76	410025.72	1316491.76	Картометрический метод	5.00	–
19	409994.66	1316495.09	409994.66	1316495.09	Картометрический метод	5.00	–
20	409989.81	1316495.61	409989.81	1316495.61	Картометрический метод	5.00	–
21	409843.75	1316511.30	409843.75	1316511.30	Картометрический метод	5.00	–
22	–	–	409646.28	1316408.58	Картометрический метод	5.00	–
23	–	–	409554.81	1316251.88	Картометрический метод	5.00	–
24	–	–	409553.51	1316228.35	Картометрический метод	5.00	–
25	–	–	409603.76	1316140.86	Картометрический метод	5.00	–
26	–	–	409598.33	1316135.86	Картометрический метод	5.00	–
27	–	–	409447.64	1315997.36	Картометрический метод	5.00	–
28	–	–	409444.14	1315984.31	Картометрический метод	5.00	–
29	–	–	409435.75	1315952.98	Картометрический метод	5.00	–
30	–	–	409434.44	1315948.09	Картометрический метод	5.00	–
31	–	–	409389.86	1315781.61	Аналитический метод	0.10	–
32	–	–	409467.63	1315808.51	Аналитический метод	0.10	–
33	–	–	409486.11	1315748.16	Аналитический метод	0.10	–
34	–	–	409491.03	1315732.21	Аналитический метод	0.10	–
35	–	–	409506.16	1315683.14	Аналитический метод	0.10	–
36	–	–	409513.70	1315658.68	Аналитический метод	0.10	–
37	–	–	409355.50	1315441.79	Аналитический метод	0.10	–
38	–	–	409222.16	1315664.82	Картометрический метод	5.00	–
39	–	–	409222.51	1315670.97	Картометрический метод	5.00	–
40	–	–	409222.80	1315676.20	Аналитический метод	0.10	–
41	–	–	409200.71	1315716.18	Аналитический метод	0.10	–
42	–	–	409216.32	1315721.58	Аналитический метод	0.10	–
43	–	–	409214.47	1315729.32	Аналитический метод	0.10	–
44	–	–	409214.34	1315729.87	Аналитический метод	0.10	–
45	–	–	409203.88	1315760.21	Аналитический метод	0.10	–
46	–	–	409192.95	1315789.74	Аналитический метод	0.10	–
47	–	–	409181.83	1315823.47	Аналитический метод	0.10	–
48	–	–	409170.93	1315855.09	Аналитический метод	0.10	–

49	–	–	409157.10	1315897.58	Аналитический метод	0.10	–
50	–	–	409155.47	1315902.54	Аналитический метод	0.10	–
51	–	–	409154.50	1315905.48	Аналитический метод	0.10	–
52	–	–	409151.12	1315915.72	Аналитический метод	0.10	–
53	–	–	409141.29	1315914.98	Аналитический метод	0.10	–
54	–	–	409139.25	1315916.11	Аналитический метод	0.10	–
55	–	–	409125.19	1315917.83	Аналитический метод	0.10	–
56	–	–	409110.43	1315914.39	Аналитический метод	0.10	–
57	–	–	409105.67	1315912.29	Аналитический метод	0.10	–
58	–	–	409103.13	1315912.10	Аналитический метод	0.10	–
59	–	–	409081.80	1315904.63	Аналитический метод	0.10	–
60	–	–	409069.83	1315899.44	Аналитический метод	0.10	–
61	–	–	409061.02	1315898.69	Аналитический метод	0.10	–
62	–	–	409040.97	1315901.31	Аналитический метод	0.10	–
63	–	–	409020.93	1315906.01	Аналитический метод	0.10	–
64	–	–	409006.08	1315906.52	Аналитический метод	0.10	–
65	–	–	408995.93	1315905.43	Аналитический метод	0.10	–
66	–	–	408992.15	1315904.98	Аналитический метод	0.10	–
67	–	–	408976.64	1315899.40	Аналитический метод	0.10	–
68	–	–	408967.02	1315897.34	Аналитический метод	0.10	–
69	–	–	408958.58	1315892.97	Аналитический метод	0.10	–
70	–	–	408942.29	1315885.64	Аналитический метод	0.10	–
71	–	–	408924.65	1315876.95	Аналитический метод	0.10	–
72	–	–	408901.85	1315863.92	Аналитический метод	0.10	–
73	–	–	408865.60	1315845.00	Аналитический метод	0.10	–
74	–	–	408864.04	1315844.27	Аналитический метод	0.10	–
75	–	–	408807.61	1315818.11	Аналитический метод	0.10	–
76	–	–	408757.27	1315794.77	Аналитический метод	0.10	–
77	–	–	408592.54	1315725.43	Аналитический метод	0.10	–
78	–	–	408551.79	1315711.19	Аналитический метод	0.10	–
79	–	–	408542.99	1315707.31	Аналитический метод	0.10	–
80	–	–	408510.56	1315693.00	Аналитический метод	0.10	–
81	–	–	408472.87	1315722.96	Аналитический метод	0.10	–
82	–	–	408443.17	1315746.49	Аналитический метод	0.10	–
83	–	–	408417.91	1315762.62	Аналитический метод	0.10	–
84	–	–	408324.41	1315723.00	Аналитический метод	0.10	–
85	–	–	408287.05	1315724.89	Аналитический метод	0.10	–
86	–	–	408278.88	1315723.26	Аналитический метод	0.10	–
87	–	–	408257.12	1315712.52	Аналитический метод	0.10	–
88	–	–	408235.12	1315703.80	Аналитический метод	0.10	–
89	–	–	408231.19	1315702.24	Аналитический метод	0.10	–
90	–	–	408208.05	1315688.26	Аналитический метод	0.10	–
91	–	–	408183.06	1315674.27	Аналитический метод	0.10	–
92	–	–	408176.94	1315670.65	Аналитический метод	0.10	–
93	–	–	408161.77	1315661.68	Картометрический метод	5.00	–
94	–	–	408160.22	1315660.31	Картометрический метод	5.00	–
95	–	–	408155.84	1315656.42	Аналитический метод	0.10	–
96	–	–	408146.27	1315673.17	Аналитический метод	0.10	–
97	–	–	408113.79	1315726.85	Аналитический метод	0.10	–
98	–	–	408083.17	1315771.77	Аналитический метод	0.10	–
99	–	–	408049.75	1315813.45	Аналитический метод	0.10	–
100	–	–	408029.07	1315839.86	Аналитический метод	0.10	–
101	–	–	408007.01	1315859.32	Аналитический метод	0.10	–
102	–	–	407984.95	1315875.06	Аналитический метод	0.10	–
103	–	–	407961.49	1315891.73	Аналитический метод	0.10	–
104	–	–	407939.43	1315901.45	Аналитический метод	0.10	–
105	–	–	407924.83	1315902.87	Аналитический метод	0.10	–
106	–	–	407920.65	1315903.28	Аналитический метод	0.10	–
107	–	–	407628.64	1315928.52	Аналитический метод	2.50	–
108	–	–	407628.00	1315928.58	Аналитический метод	0.10	–
109	–	–	407587.76	1315946.07	Аналитический метод	0.10	–
110	–	–	407501.47	1315983.58	Аналитический метод	0.10	–
111	–	–	407420.99	1316083.03	Аналитический метод	0.10	–
112	–	–	407163.39	1316213.92	Аналитический метод	0.10	–
113	–	–	407159.46	1316215.92	Аналитический метод	2.50	–
114	–	–	407108.79	1316241.66	Аналитический метод	2.50	–
115	407060.92	1315994.62	407060.92	1315994.62	Аналитический метод	2.50	–

116	407078.07	1316005.97	407078.07	1316005.97	Аналитический метод	2.50	–
117	407123.45	1315930.72	407123.45	1315930.72	Аналитический метод	2.50	–
118	407155.38	1315877.77	407155.38	1315877.77	Аналитический метод	2.50	–
119	407158.94	1315869.93	407158.94	1315869.93	Аналитический метод	0.10	–
120	407159.75	1315868.58	407159.75	1315868.58	Аналитический метод	0.10	–
121	407158.31	1315860.20	407158.31	1315860.20	Аналитический метод	0.10	–
122	407152.19	1315824.69	407152.19	1315824.69	Аналитический метод	2.50	–
123	407152.07	1315823.98	407152.07	1315823.98	Аналитический метод	2.50	–
124	407149.04	1315806.38	407149.04	1315806.38	Аналитический метод	2.50	–
125	–	–	407142.40	1315767.77	Аналитический метод	2.50	–
126	407136.49	1315733.49	407136.49	1315733.49	Аналитический метод	2.50	–
127	407135.97	1315730.47	407135.97	1315730.47	Аналитический метод	2.50	–
128	407112.28	1315592.82	407112.28	1315592.82	Аналитический метод	2.50	–
129	407111.83	1315590.25	407111.83	1315590.25	Аналитический метод	2.50	–
130	407108.13	1315588.94	407108.13	1315588.94	Картометрический метод	5.00	–
131	407048.45	1315567.92	407048.45	1315567.92	Аналитический метод	2.50	–
132	407046.36	1315567.19	407046.36	1315567.19	Аналитический метод	2.50	–
133	407011.26	1315554.82	407011.26	1315554.82	Аналитический метод	2.50	–
134	406975.19	1315542.12	406975.19	1315542.12	Аналитический метод	2.50	–
135	406965.39	1315538.67	406965.39	1315538.67	Аналитический метод	2.50	–
136	406921.81	1315523.32	406921.81	1315523.32	Аналитический метод	2.50	–
137	406906.72	1315518.00	406906.72	1315518.00	Аналитический метод	2.50	–
138	406902.92	1315516.66	406902.92	1315516.66	Аналитический метод	2.50	–
139	406900.96	1315515.97	406900.96	1315515.97	Аналитический метод	2.50	–
140	406898.52	1315512.03	406898.52	1315512.03	Картометрический метод	5.00	–
141	406821.07	1315483.59	406821.07	1315483.59	Картометрический метод	5.00	–
142	406817.08	1315482.12	406817.08	1315482.12	Аналитический метод	0.10	–
143	–	–	406782.40	1315469.41	Аналитический метод	0.10	–
144	406778.40	1315467.94	406778.40	1315467.94	Аналитический метод	0.10	–
145	406780.26	1315422.05	406780.26	1315422.05	Аналитический метод	0.10	–
146	406774.83	1315389.29	406774.83	1315389.29	Аналитический метод	0.10	–
147	406784.60	1315350.38	406784.60	1315350.38	Аналитический метод	0.10	–
148	406801.48	1315318.56	406801.48	1315318.56	Аналитический метод	0.10	–
149	406819.40	1315300.21	406819.40	1315300.21	Аналитический метод	0.10	–
150	406830.91	1315293.95	406830.91	1315293.95	Аналитический метод	0.10	–
151	406833.79	1315292.38	406833.79	1315292.38	Аналитический метод	0.10	–
152	406836.91	1315290.68	406836.91	1315290.68	Картометрический метод	5.00	–
153	406840.50	1315288.73	406840.50	1315288.73	Картометрический метод	5.00	–
154	406867.31	1315280.38	406867.31	1315280.38	Картометрический метод	5.00	–
155	406873.62	1315278.42	406873.62	1315278.42	Картометрический метод	5.00	–
156	406885.76	1315277.12	406885.76	1315277.12	Картометрический метод	5.00	–
157	406904.02	1315275.16	406904.02	1315275.16	Картометрический метод	5.00	–
158	406919.41	1315275.33	406919.41	1315275.33	Картометрический метод	5.00	–
159	406954.51	1315275.70	406954.51	1315275.70	Картометрический метод	5.00	–
160	406978.39	1315271.63	406978.39	1315271.63	Картометрический метод	5.00	–
161	407000.38	1315262.13	407000.38	1315262.13	Картометрический метод	5.00	–
162	407014.77	1315251.82	407014.77	1315251.82	Картометрический метод	5.00	–
163	407030.24	1315239.87	407030.24	1315239.87	Картометрический метод	5.00	–
164	407040.55	1315226.03	407040.55	1315226.03	Картометрический метод	5.00	–
165	407046.80	1315214.36	407046.80	1315214.36	Картометрический метод	5.00	–
166	407068.78	1315163.33	407068.78	1315163.33	Картометрический метод	5.00	–
167	407083.71	1315129.12	407083.71	1315129.12	Картометрический метод	5.00	–
168	407093.48	1315094.92	407093.48	1315094.92	Картометрический метод	5.00	–
169	407102.98	1315033.57	407102.98	1315033.57	Картометрический метод	5.00	–
170	407102.98	1315029.61	407102.98	1315029.61	Картометрический метод	5.00	–
171	407102.97	1315029.02	407102.97	1315029.02	Аналитический метод	0.10	–
172	407084.46	1315028.96	407084.46	1315028.96	Картометрический метод	5.00	–
173	407084.41	1314955.94	407084.41	1314955.94	Картометрический метод	5.00	–
174	407084.79	1314791.86	407084.79	1314791.86	Картометрический метод	5.00	–
175	407214.12	1314624.15	407214.12	1314624.15	Аналитический метод	0.10	–
176	407246.51	1314531.20	407246.51	1314531.20	Аналитический метод	0.10	–
177	407241.65	1314465.31	407241.65	1314465.31	Аналитический метод	0.10	–
178	407176.44	1314423.13	407176.44	1314423.13	Аналитический метод	0.10	–
179	407098.52	1314427.33	407098.52	1314427.33	Аналитический метод	0.10	–
180	407033.44	1314425.16	407033.44	1314425.16	Аналитический метод	0.10	–
181	406953.60	1314467.43	406953.60	1314467.43	Аналитический метод	0.10	–
182	406925.27	1314456.22	406925.27	1314456.22	Аналитический метод	0.10	–

183	406925.51	1314429.20	406925.51	1314429.20	Аналитический метод	0.10	–
184	407025.36	1314351.36	407025.36	1314351.36	Аналитический метод	0.10	–
185	407109.28	1314311.98	407109.28	1314311.98	Аналитический метод	0.10	–
186	407137.89	1314262.15	407137.89	1314262.15	Картометрический метод	5.00	–
187	407220.69	1314253.82	407220.69	1314253.82	Аналитический метод	0.10	–
188	407280.90	1314225.11	407280.90	1314225.11	Аналитический метод	0.10	–
189	407334.33	1314168.58	407334.33	1314168.58	Аналитический метод	0.10	–
190	407303.43	1314101.43	407303.43	1314101.43	Аналитический метод	0.10	–
191	407240.82	1314116.20	407240.82	1314116.20	Аналитический метод	0.10	–
192	407208.44	1314103.10	407208.44	1314103.10	Картометрический метод	5.00	–
193	407201.90	1314084.28	407201.90	1314084.28	Картометрический метод	5.00	–
194	407255.38	1313993.74	407255.38	1313993.74	Картометрический метод	5.00	–
195	407287.83	1313902.79	407287.83	1313902.79	Картометрический метод	5.00	–
196	407307.99	1313766.17	407307.99	1313766.17	Картометрический метод	5.00	–
197	407346.29	1313670.05	407346.29	1313670.05	Картометрический метод	5.00	–
198	407413.58	1313608.13	407413.58	1313608.13	Картометрический метод	5.00	–
199	407430.56	1313557.06	407430.56	1313557.06	Картометрический метод	5.00	–
200	407472.61	1313517.23	407472.61	1313517.23	Аналитический метод	2.50	–
201	407568.56	1313426.09	407568.56	1313426.09	Аналитический метод	2.50	–
202	407576.34	1313418.71	407576.34	1313418.71	Аналитический метод	2.50	–
203	407634.71	1313363.26	407634.71	1313363.26	Аналитический метод	2.50	–
204	407815.09	1313369.00	407815.09	1313369.00	Аналитический метод	2.50	–
205	407793.78	1313493.75	407793.78	1313493.75	Аналитический метод	2.50	–
206	407805.34	1313498.72	407805.34	1313498.72	Аналитический метод	2.50	–
207	407809.24	1313500.40	407809.24	1313500.40	Аналитический метод	2.50	–
208	408298.17	1313710.59	408298.17	1313710.59	Аналитический метод	2.50	–
209	408306.06	1313687.98	408306.06	1313687.98	Аналитический метод	2.50	–
210	408401.11	1313415.52	408401.11	1313415.52	Аналитический метод	2.50	–
211	408420.58	1313359.71	408420.58	1313359.71	Аналитический метод	2.50	–
212	408423.93	1313361.24	408423.93	1313361.24	Аналитический метод	2.50	–
213	408427.63	1313362.92	408427.63	1313362.92	Картометрический метод	5.00	–
214	408932.14	1313592.65	408932.14	1313592.65	Аналитический метод	0.10	–
215	408947.25	1313575.50	408947.25	1313575.50	Аналитический метод	2.50	–
216	408952.62	1313569.41	408952.62	1313569.41	Аналитический метод	2.50	–
217	408961.74	1313559.05	408961.74	1313559.05	Аналитический метод	2.50	–
218	409049.42	1313459.53	409049.42	1313459.53	Аналитический метод	2.50	–
219	409053.15	1313455.29	409053.15	1313455.29	Аналитический метод	2.50	–
220	409124.65	1313434.98	409124.65	1313434.98	Аналитический метод	2.50	–
221	409204.36	1313495.94	409204.36	1313495.94	Аналитический метод	2.50	–
222	409205.64	1313496.92	409205.64	1313496.92	Аналитический метод	2.50	–
223	409337.26	1313597.57	409337.26	1313597.57	Картометрический метод	5.00	–
224	409338.26	1313498.88	409338.26	1313498.88	Картометрический метод	5.00	–
225	409371.65	1313516.53	409371.65	1313516.53	Картометрический метод	5.00	–
226	409444.73	1313555.15	409444.73	1313555.15	Картометрический метод	5.00	–
227	409563.85	1313618.49	409563.85	1313618.49	Картометрический метод	5.00	–
228	409588.43	1313719.87	409588.43	1313719.87	Аналитический метод	0.20	–
229	409672.20	1313728.06	409672.20	1313728.06	Аналитический метод	0.20	–
230	409757.68	1313749.54	409757.68	1313749.54	Аналитический метод	0.20	–
231	410119.31	1313841.83	410119.31	1313841.83	Аналитический метод	0.20	–
232	410304.02	1313881.82	410304.02	1313881.82	Аналитический метод	0.20	–
233	410405.00	1313887.80	410405.00	1313887.80	Аналитический метод	0.20	–
234	410409.40	1313887.60	410409.40	1313887.60	Аналитический метод	0.20	–
235	410466.06	1313885.26	410466.06	1313885.26	Аналитический метод	0.20	–
236	410548.92	1313871.23	410548.92	1313871.23	Аналитический метод	0.20	–
237	410571.35	1313865.04	410571.35	1313865.04	Аналитический метод	0.20	–
238	410805.09	1313800.52	410805.09	1313800.52	Аналитический метод	0.20	–
239	410825.21	1313817.71	410825.21	1313817.71	Картометрический метод	5.00	–
240	410828.88	1313820.85	410828.88	1313820.85	Картометрический метод	5.00	–
241	410962.22	1313934.76	410962.22	1313934.76	Картометрический метод	5.00	–
242	410967.70	1313939.45	410967.70	1313939.45	Картометрический метод	5.00	–
243	–	–	410973.74	1313944.61	Картометрический метод	5.00	–
244	410983.53	1313934.87	410983.53	1313934.87	Аналитический метод	0.30	–
245	–	–	410983.28	1313944.46	Аналитический метод	2.50	–
246	–	–	410982.98	1313956.16	Аналитический метод	2.50	–
247	411047.70	1314064.50	411047.70	1314064.50	Картометрический метод	5.00	–
248	411186.28	1314327.30	411186.28	1314327.30	Картометрический метод	5.00	–
249	411205.74	1314322.57	411205.74	1314322.57	Картометрический метод	5.00	–

1	411532.46	1314243.14	411532.46	1314243.14	Картометрический метод	5.00	–
(2)	–	–	–	–	–	–	–
250	–	–	407037.76	1315589.27	Аналитический метод	0.10	–
251	–	–	407051.45	1315595.47	Аналитический метод	0.10	–
252	–	–	407051.94	1315595.78	Аналитический метод	0.10	–
253	–	–	407052.31	1315596.22	Аналитический метод	0.10	–
254	–	–	407060.21	1315608.69	Аналитический метод	0.10	–
255	–	–	407062.52	1315626.44	Аналитический метод	0.10	–
256	–	–	407060.31	1315646.86	Аналитический метод	0.10	–
257	–	–	407055.50	1315671.22	Аналитический метод	0.10	–
258	–	–	407050.19	1315698.10	Аналитический метод	0.10	–
259	–	–	407045.19	1315723.40	Аналитический метод	0.10	–
260	–	–	407040.09	1315750.58	Аналитический метод	0.10	–
261	–	–	407035.30	1315776.32	Аналитический метод	0.10	–
262	–	–	407030.08	1315802.59	Аналитический метод	0.10	–
263	–	–	407025.07	1315826.41	Аналитический метод	0.10	–
264	–	–	407019.11	1315849.89	Аналитический метод	0.10	–
265	–	–	407013.65	1315873.44	Аналитический метод	0.10	–
266	–	–	407007.72	1315895.87	Аналитический метод	0.10	–
267	–	–	407001.53	1315916.62	Аналитический метод	0.10	–
268	–	–	406994.83	1315935.62	Аналитический метод	0.10	–
269	–	–	406988.21	1315952.21	Аналитический метод	0.10	–
270	–	–	406981.51	1315966.50	Аналитический метод	0.10	–
271	–	–	406973.94	1315981.38	Аналитический метод	0.10	–
272	–	–	406965.56	1315997.22	Аналитический метод	0.10	–
273	–	–	406957.36	1316012.94	Аналитический метод	0.10	–
274	–	–	406947.47	1316026.11	Аналитический метод	0.10	–
275	–	–	406933.75	1316035.63	Аналитический метод	0.10	–
276	–	–	406918.23	1316042.15	Аналитический метод	0.10	–
277	–	–	406901.97	1316048.16	Аналитический метод	0.10	–
278	–	–	406884.70	1316055.10	Аналитический метод	0.10	–
279	–	–	406870.55	1316063.08	Аналитический метод	0.10	–
280	–	–	406855.22	1316073.45	Аналитический метод	0.10	–
281	–	–	406834.57	1316095.20	Аналитический метод	0.10	–
282	–	–	406827.46	1316107.53	Аналитический метод	0.10	–
283	–	–	406823.05	1316121.12	Аналитический метод	0.10	–
284	–	–	406819.92	1316131.35	Аналитический метод	0.10	–
285	–	–	406818.92	1316134.22	Аналитический метод	0.10	–
286	–	–	406815.31	1316143.85	Аналитический метод	0.10	–
287	–	–	406813.91	1316146.94	Аналитический метод	0.10	–
288	–	–	406809.93	1316154.08	Аналитический метод	0.10	–
289	–	–	406805.06	1316160.65	Аналитический метод	0.10	–
290	–	–	406798.21	1316165.34	Аналитический метод	0.10	–
291	–	–	406788.86	1316167.38	Аналитический метод	0.10	–
292	–	–	406777.39	1316169.60	Аналитический метод	0.10	–
293	–	–	406764.10	1316171.19	Аналитический метод	0.10	–
294	–	–	406750.20	1316173.22	Аналитический метод	0.10	–
295	–	–	406723.74	1316178.08	Аналитический метод	0.10	–
296	–	–	406716.62	1316177.33	Аналитический метод	0.10	–
297	–	–	406700.35	1316176.32	Аналитический метод	0.10	–
298	–	–	406605.52	1316159.34	Аналитический метод	0.10	–
299	–	–	406580.75	1316160.00	Аналитический метод	0.10	–
300	–	–	406568.35	1316161.20	Аналитический метод	0.10	–
301	–	–	406557.22	1316162.69	Аналитический метод	0.10	–
302	–	–	406547.06	1316164.47	Аналитический метод	0.10	–
303	–	–	406530.10	1316172.25	Аналитический метод	0.10	–
304	–	–	406522.09	1316178.72	Аналитический метод	0.10	–
305	–	–	406513.95	1316182.91	Аналитический метод	0.10	–
306	–	–	406504.45	1316185.27	Аналитический метод	0.10	–
307	–	–	406494.90	1316185.67	Аналитический метод	0.10	–
308	–	–	406485.82	1316185.91	Аналитический метод	0.10	–
309	–	–	406474.79	1316188.30	Аналитический метод	0.10	–
310	–	–	406463.75	1316192.12	Аналитический метод	0.10	–
311	–	–	406455.37	1316196.97	Аналитический метод	0.10	–
312	–	–	406451.13	1316204.10	Аналитический метод	0.10	–
313	–	–	406449.88	1316212.39	Аналитический метод	0.10	–
314	–	–	406450.39	1316222.00	Аналитический метод	0.10	–

315	–	–	406453.91	1316229.39	Аналитический метод	0.10	–
316	–	–	406464.21	1316252.68	Аналитический метод	0.10	–
317	–	–	406498.19	1316239.97	Аналитический метод	0.10	–
318	–	–	406511.67	1316271.28	Аналитический метод	0.10	–
319	–	–	406471.65	1316288.76	Аналитический метод	0.10	–
320	–	–	406409.12	1316341.49	Аналитический метод	0.10	–
321	–	–	406268.86	1316301.09	Аналитический метод	0.10	–
322	–	–	406244.15	1316306.29	Аналитический метод	0.10	–
323	–	–	406222.08	1316278.65	Аналитический метод	0.10	–
324	–	–	406208.46	1316277.13	Аналитический метод	0.10	–
325	–	–	406186.16	1316271.29	Аналитический метод	0.10	–
326	–	–	406171.25	1316272.49	Аналитический метод	0.10	–
327	–	–	406162.06	1316275.38	Аналитический метод	0.10	–
328	–	–	406156.50	1316269.59	Аналитический метод	0.10	–
329	–	–	406143.16	1316250.37	Аналитический метод	0.10	–
330	–	–	406138.70	1316240.21	Аналитический метод	0.10	–
331	–	–	406135.35	1316237.46	Аналитический метод	0.10	–
332	–	–	406133.95	1316227.16	Аналитический метод	0.10	–
333	–	–	406124.36	1316214.81	Аналитический метод	0.10	–
334	–	–	406116.28	1316195.08	Аналитический метод	0.10	–
335	–	–	406117.92	1316183.26	Аналитический метод	0.10	–
336	–	–	406115.55	1316167.03	Аналитический метод	0.10	–
337	–	–	406112.71	1316161.49	Аналитический метод	0.10	–
338	–	–	406119.17	1316150.50	Аналитический метод	0.10	–
339	–	–	406122.12	1316147.56	Аналитический метод	0.10	–
340	–	–	406131.48	1316140.67	Аналитический метод	0.10	–
341	–	–	406157.78	1316125.38	Аналитический метод	0.10	–
342	–	–	406174.47	1316122.04	Аналитический метод	0.10	–
343	–	–	406195.92	1316119.82	Аналитический метод	0.10	–
344	–	–	406236.06	1316112.14	Аналитический метод	0.10	–
345	–	–	406258.38	1316114.32	Аналитический метод	0.10	–
346	–	–	406266.73	1316113.11	Аналитический метод	0.10	–
347	–	–	406280.87	1316118.77	Аналитический метод	0.10	–
348	–	–	406313.26	1316128.83	Аналитический метод	0.10	–
349	–	–	406327.71	1316138.33	Аналитический метод	0.10	–
350	–	–	406372.92	1316155.83	Аналитический метод	0.10	–
351	–	–	406410.62	1316182.29	Аналитический метод	0.10	–
352	–	–	406443.02	1316235.21	Аналитический метод	0.10	–
353	–	–	406450.30	1316231.11	Аналитический метод	0.10	–
354	–	–	406446.48	1316222.99	Аналитический метод	0.10	–
355	–	–	406445.88	1316212.20	Аналитический метод	0.10	–
356	–	–	406447.32	1316202.74	Аналитический метод	0.10	–
357	–	–	406452.51	1316194.08	Аналитический метод	0.10	–
358	–	–	406462.09	1316188.47	Аналитический метод	0.10	–
359	–	–	406473.71	1316184.45	Аналитический метод	0.10	–
360	–	–	406485.34	1316181.93	Аналитический метод	0.10	–
361	–	–	406494.77	1316181.67	Аналитический метод	0.10	–
362	–	–	406503.88	1316181.30	Аналитический метод	0.10	–
363	–	–	406512.54	1316179.16	Аналитический метод	0.10	–
364	–	–	406519.90	1316175.36	Аналитический метод	0.10	–
365	–	–	406527.99	1316168.84	Аналитический метод	0.10	–
366	–	–	406545.86	1316160.63	Аналитический метод	0.10	–
367	–	–	406556.61	1316158.73	Аналитический метод	0.10	–
368	–	–	406567.90	1316157.22	Аналитический метод	0.10	–
369	–	–	406580.50	1316156.00	Аналитический метод	0.10	–
370	–	–	406605.82	1316155.34	Аналитический метод	0.10	–
371	–	–	406700.82	1316172.34	Аналитический метод	0.10	–
372	–	–	406716.96	1316173.34	Аналитический метод	0.10	–
373	–	–	406723.59	1316174.06	Аналитический метод	0.10	–
374	–	–	406749.55	1316169.28	Аналитический метод	0.10	–
375	–	–	406763.57	1316167.23	Аналитический метод	0.10	–
376	–	–	406776.77	1316165.65	Аналитический метод	0.10	–
377	–	–	406788.06	1316163.46	Аналитический метод	0.10	–
378	–	–	406796.61	1316161.63	Аналитический метод	0.10	–
379	–	–	406802.26	1316157.75	Аналитический метод	0.10	–
380	–	–	406806.56	1316151.92	Аналитический метод	0.10	–
381	–	–	406810.34	1316145.14	Аналитический метод	0.10	–

382	–	–	406811.61	1316142.32	Аналитический метод	0.10	–
383	–	–	406815.16	1316132.86	Аналитический метод	0.10	–
384	–	–	406816.12	1316130.11	Аналитический метод	0.10	–
385	–	–	406819.24	1316119.92	Аналитический метод	0.10	–
386	–	–	406823.80	1316105.90	Аналитический метод	0.10	–
387	–	–	406831.36	1316092.80	Аналитический метод	0.10	–
388	–	–	406852.62	1316070.39	Аналитический метод	0.10	–
389	–	–	406868.45	1316059.67	Аналитический метод	0.10	–
390	–	–	406882.97	1316051.49	Аналитический метод	0.10	–
391	–	–	406900.53	1316044.43	Аналитический метод	0.10	–
392	–	–	406916.77	1316038.43	Аналитический метод	0.10	–
393	–	–	406931.82	1316032.11	Аналитический метод	0.10	–
394	–	–	406944.68	1316023.21	Аналитический метод	0.10	–
395	–	–	406953.97	1316010.81	Аналитический метод	0.10	–
396	–	–	406962.02	1315995.36	Аналитический метод	0.10	–
397	–	–	406970.39	1315979.54	Аналитический метод	0.10	–
398	–	–	406977.91	1315964.75	Аналитический метод	0.10	–
399	–	–	406984.54	1315950.62	Аналитический метод	0.10	–
400	–	–	406991.09	1315934.21	Аналитический метод	0.10	–
401	–	–	406997.72	1315915.38	Аналитический метод	0.10	–
402	–	–	407003.87	1315894.79	Аналитический метод	0.10	–
403	–	–	407009.77	1315872.48	Аналитический метод	0.10	–
404	–	–	407015.22	1315848.94	Аналитический метод	0.10	–
405	–	–	407021.18	1315825.51	Аналитический метод	0.10	–
406	–	–	407026.17	1315801.79	Аналитический метод	0.10	–
407	–	–	407031.37	1315775.56	Аналитический метод	0.10	–
408	–	–	407036.16	1315749.84	Аналитический метод	0.10	–
409	–	–	407041.27	1315722.64	Аналитический метод	0.10	–
410	–	–	407046.27	1315697.32	Аналитический метод	0.10	–
411	–	–	407051.58	1315670.45	Аналитический метод	0.10	–
412	–	–	407056.35	1315646.26	Аналитический метод	0.10	–
413	–	–	407058.51	1315626.48	Аналитический метод	0.10	–
414	–	–	407056.41	1315610.07	Аналитический метод	0.10	–
415	–	–	407049.26	1315598.87	Аналитический метод	0.10	–
416	–	–	407036.40	1315593.03	Аналитический метод	0.10	–
417	–	–	407029.59	1315591.16	Аналитический метод	0.10	–
418	–	–	407019.35	1315590.75	Аналитический метод	0.10	–
419	–	–	407002.04	1315590.96	Аналитический метод	0.10	–
420	–	–	406983.71	1315593.75	Аналитический метод	0.10	–
421	–	–	406962.64	1315596.36	Аналитический метод	0.10	–
422	–	–	406939.94	1315599.24	Аналитический метод	0.10	–
423	–	–	406916.58	1315601.71	Аналитический метод	0.10	–
424	–	–	406893.11	1315601.14	Аналитический метод	0.10	–
425	–	–	406871.82	1315594.44	Аналитический метод	0.10	–
426	–	–	406852.36	1315583.83	Аналитический метод	0.10	–
427	–	–	406835.44	1315574.22	Аналитический метод	0.10	–
428	–	–	406824.86	1315567.72	Аналитический метод	0.10	–
429	–	–	406816.04	1315561.99	Аналитический метод	0.10	–
430	–	–	406814.80	1315561.18	Аналитический метод	0.10	–
431	–	–	406814.36	1315562.57	Аналитический метод	0.10	–
432	–	–	406810.88	1315560.06	Аналитический метод	0.10	–
433	–	–	406813.53	1315551.44	Аналитический метод	0.10	–
434	–	–	406815.71	1315502.04	Аналитический метод	0.10	–
435	–	–	406817.02	1315486.40	Аналитический метод	0.10	–
436	–	–	406821.00	1315487.81	Аналитический метод	0.10	–
437	–	–	406819.70	1315502.33	Аналитический метод	0.10	–
438	–	–	406817.49	1315552.10	Аналитический метод	0.10	–
439	–	–	406816.04	1315557.00	Аналитический метод	0.10	–
440	–	–	406827.02	1315564.36	Аналитический метод	0.10	–
441	–	–	406837.48	1315570.78	Аналитический метод	0.10	–
442	–	–	406854.31	1315580.34	Аналитический метод	0.10	–
443	–	–	406873.39	1315590.76	Аналитический метод	0.10	–
444	–	–	406893.77	1315597.17	Аналитический метод	0.10	–
445	–	–	406916.42	1315597.71	Аналитический метод	0.10	–
446	–	–	406939.48	1315595.26	Аналитический метод	0.10	–
447	–	–	406962.15	1315592.39	Аналитический метод	0.10	–
448	–	–	406983.16	1315589.79	Аналитический метод	0.10	–

449	–	–	407001.71	1315586.96	Аналитический метод	0.10	–
450	–	–	407019.40	1315586.75	Аналитический метод	0.10	–
451	–	–	407030.20	1315587.19	Аналитический метод	0.10	–
250	–	–	407037.76	1315589.27	Аналитический метод	0.10	–
(3)	–	–	–	–	–	–	–
452	–	–	406812.69	1315527.92	Аналитический метод	0.10	–
453	–	–	406811.64	1315547.93	Аналитический метод	0.10	–
454	–	–	406801.41	1315547.48	Аналитический метод	0.10	–
455	–	–	406802.56	1315527.43	Аналитический метод	0.10	–
452	–	–	406812.69	1315527.92	Аналитический метод	0.10	–
(4)	–	–	–	–	–	–	–
456	–	–	406493.83	1315641.22	Аналитический метод	0.30	–
457	–	–	406534.86	1315697.61	Аналитический метод	0.30	–
458	–	–	406497.23	1315722.25	Аналитический метод	0.30	–
459	–	–	406480.50	1315733.21	Аналитический метод	0.30	–
460	–	–	406390.11	1315682.29	Аналитический метод	0.30	–
461	–	–	406389.00	1315681.28	Аналитический метод	0.30	–
462	–	–	406375.36	1315668.94	Аналитический метод	0.30	–
463	–	–	406385.10	1315651.24	Аналитический метод	0.30	–
464	–	–	406389.85	1315624.54	Аналитический метод	0.30	–
465	–	–	406367.91	1315611.30	Аналитический метод	0.30	–
466	–	–	406373.25	1315602.82	Аналитический метод	0.30	–
467	–	–	406394.62	1315614.99	Аналитический метод	0.30	–
468	–	–	406422.03	1315572.48	Аналитический метод	0.30	–
469	–	–	406451.67	1315614.27	Аналитический метод	0.30	–
456	–	–	406493.83	1315641.22	Аналитический метод	0.30	–

3. Сведения о характерных точках части (частей) границы объекта

–	–	–	–	–	–	–	–
---	---	---	---	---	---	---	---

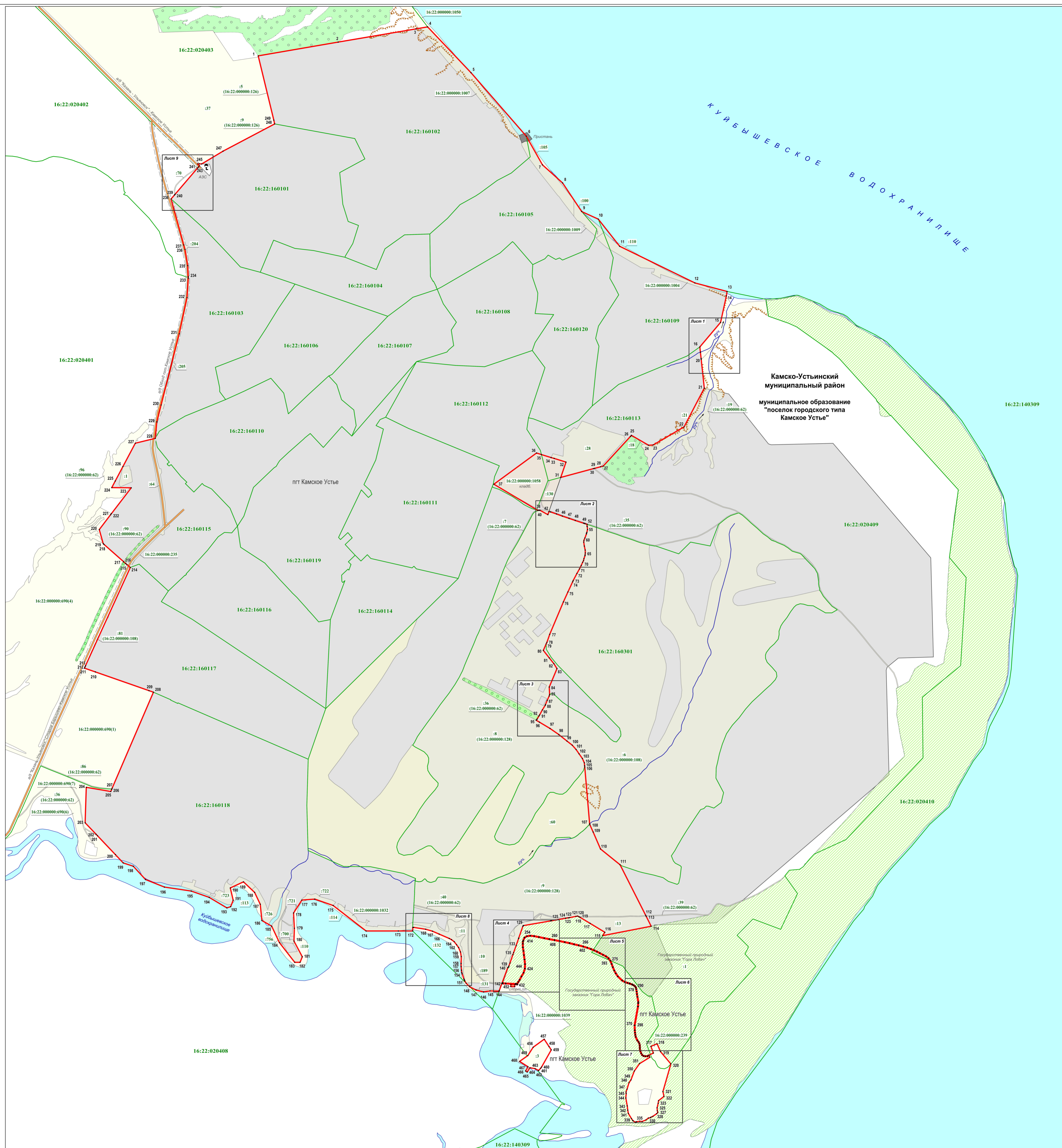
Текстовое описание местоположения границ объекта

Прохождение границы		Описание прохождения границы
от точки	до точки	
1	2	3
(1)	–	–
1	2	по границе массива леса
2	3	по сельскохозяйственным угодьям, по оврагу
3	5	по обрыву
5	6	по Куйбышевскому водохранилищу, по пристани
6	7	по пристани, по границе земельного участка с кадастровым номером 16:22:000000:1007
7	9	по границе земельного участка с кадастровым номером 16:22:000000:1007, по береговой линии Куйбышевского водохранилища
9	13	по Куйбышевскому водохранилищу
13	14	по Куйбышевскому водохранилищу, по обрыву
14	20	по границе земельного участка с кадастровым номером 16:22:020409:19 (входит в состав единого землепользования 16:22:000000:62), пересекая ручей
20	24	по границе земельного участка с кадастровым номером 16:22:020409:21 (входит в состав единого землепользования 16:22:000000:62), пересекая обрыв
24	26	по границе земельного участка с кадастровым номером 16:22:020409:18 (входит в состав единого землепользования 16:22:000000:108)
26	27	по границе массива леса
27	28	по сельскохозяйственным угодьям
28	31	по границе земельных участков с кадастровыми номерами 16:22:160113:28 и 16:22:020409:35 (входит в состав единого землепользования 16:22:000000:62)
31	37	по границе земельного участка с кадастровым номером 16:22:000000:1058 (по границе кладбища)
37	40	по границе кладбища
40	42	по границе земельного участка с кадастровым номером 16:22:020409:138 (по границе кладбища)
42	92	по границе земельного участка с кадастровым номером 16:22:020409:8 (входит в состав единого землепользования 16:22:000000:128)
92	95	по границе лесной полосы
95	106	по границе земельного участка с кадастровым номером 16:22:020409:8 (входит в состав единого землепользования 16:22:000000:128)
106	108	по сельскохозяйственным угодьям, пересекая овраг и ручей

108	112	по границе земельного участка с кадастровым номером 16:22:020409:8 (входит в состав единого землепользования 16:22:000000:128)
112	113	по сельскохозяйственным угодьям
113	114	по границе земельного участка с кадастровым номером 16:22:020409:13 (входит в состав единого землепользования 16:22:000000:128)
114	139	по границе Государственного природного заказника "Гора Лобач"
139	140	по границе земельного участка с кадастровым номером 16:22:020409:45 (входит в состав единого землепользования 16:22:000000:62)
140	142	по сельскохозяйственным угодьям
142	170	по границе земельных участков с кадастровыми номерами 16:22:020409:11 (входит в состав единого землепользования 16:22:000000:128), 16:22:020409:131, 16:22:020409:46 (входит в состав единого землепользования 16:22:000000:62)
170	173	по обрыву, по Куйбышевскому водохранилищу
173	174	по береговой линии Куйбышевского водохранилища
174	175	по сельскохозяйственным угодьям
175	185	по границе земельных участков с кадастровыми номерами 16:22:160118:722, 16:22:160118:726
185	187	по сельскохозяйственным угодьям, пересекая Куйбышевское водохранилище
187	191	по границе земельных участков с кадастровыми номерами 16:22:160118:726, 16:22:160118:723
191	199	по Куйбышевскому водохранилищу
199	200	по Куйбышевскому водохранилищу, по сельскохозяйственным угодьям
200	212	по границе земельных участков с кадастровыми номерами 16:22:000000:690(6), 16:22:020408:36 (входит в состав единого землепользования 16:22:000000:62), 16:22:000000:690(7), 16:22:020401:86 (входит в состав единого землепользования 16:22:000000:62), 16:22:000000:690(1)
212	214	по полосе отвода автодороги "Казань-Ульяновск"- Старое Барышево - Камское Устье
214	215	пересекает автодорогу "Казань-Ульяновск"- Старое Барышево - Камское Устье
215	216	по границе земельного участка с кадастровым номером 16:22:000000:690(4)
216	217	пересекает лесную полосу
217	222	по границе земельного участка с кадастровым номером 16:22:000000:690(4)
222	223	по сельскохозяйственным угодьям
223	227	по границе земельного участка с кадастровым номером 16:22:020401:96 (входит в состав единого землепользования 16:22:000000:62)
227	228	пересекает автодорогу Обход пгт.Камское Устье, далее по сельскохозяйственным угодьям
228	238	по автодороге Обход пгт.Камское Устье
238	239	по сельскохозяйственным угодьям
239	241	по границе земельных участков с кадастровыми номерами 16:22:020402:41 (входит в состав единого землепользования 16:22:000000:126), 16:22:020402:70 (входит в состав единого землепользования 16:22:000000:62)
241	243	пересекает автодорогу "Казань - Ульяновск" - Камское Устье
243	245	по границе автозаправочной станции
245	246	по границе земельного участка 16:22:020403:37
246	249	по сельскохозяйственным угодьям
249	1	по сельскохозяйственным угодьям
(2)	-	-
250	429	по границе Государственного природного заказника "Гора Лобач"
429	436	по границе земельного участка с кадастровым номером 16:22:000000:239
436	451	по границе Государственного природного заказника "Гора Лобач"
451	250	по границе Государственного природного заказника "Гора Лобач"
(3)	-	-
452	455	по границе земельного участка с кадастровым номером 16:22:020410:18 (под размещение волейбольной площадки)
455	452	по границе земельного участка с кадастровым номером 16:22:020410:18 (под размещение волейбольной площадки)
(4)	-	-
456	469	по границе земельного участка с кадастровым номером 16:22:020410:3
469	456	по границе земельного участка с кадастровым номером 16:22:020410:3

Раздел 4
поселок городского типа Камское Устье (изменение местоположения)
(наименование объекта)

План границ объекта



Масштаб 1 : 9700

Используемые условные знаки и обозначения:

- характеристическая точка границы населенного пункта
- граница кадастрового квартала
- автодороги, полоса отвода автодороги
- ручьи
- обрывы, овраги
- граница населенного пункта по сведениям ЕГРН
- земельный участок, кадастровый номер
- государственный природный заказник
- массив леса
- лесная полоса
- водохранилище
- кладбище
- автозаправочная станция
- пристань
- спортивное сооружение
- подпись кадастрового квартала

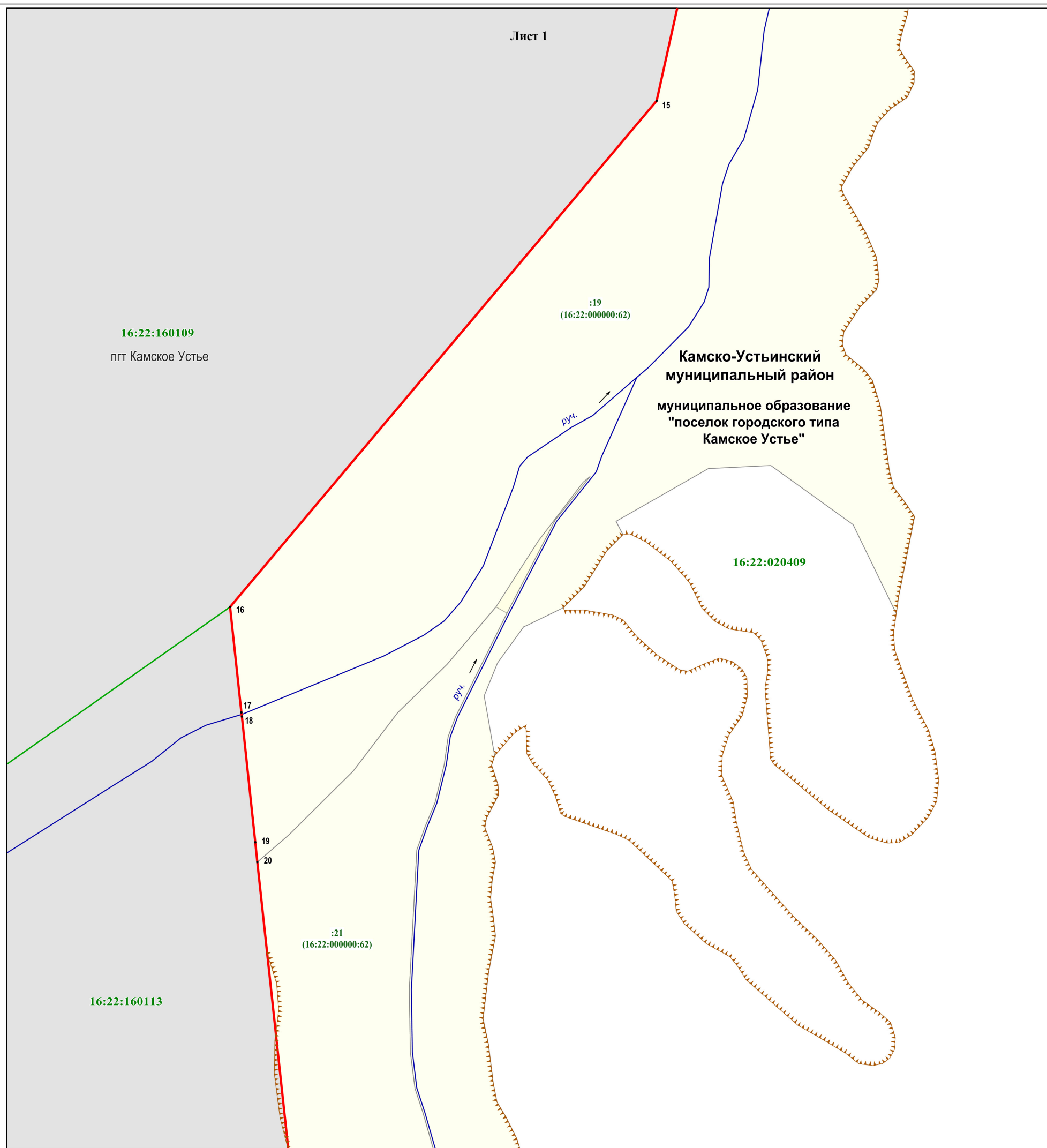
Камско-Устьинский муниципальный район - наименование муниципального района
муниципальное образование "поселок городского типа Камское Устье" - наименование сельского поселения
 пгт Камское Устье - наименование населенного пункта



Подпись кадастрового инженера: О.А. Еinfeldтцева/
 Дата 14.01.2020 г.
 Место для оттиска печати (при наличии) лица, составившего описание местоположения границ объекта

Раздел 4
поселок городского типа Камское Устье (изменение местоположения)
 (наименование объекта)

План границ объекта



Масштаб 1 : 1000

Используемые условные знаки и обозначения:

- | | |
|--|--|
| | - характерная точка границы |
| | - граница населенного пункта |
| | - граница кадастрового квартала |
| | - ручьи |
| | - обрывы, овраги |
| | - граница населенного пункта по сведениям ЕГРН |
| | - земельный участок, кадастровый номер |
| | - подпись кадастрового квартала |
| | - наименование населенного пункта |



Подпись кадастрового инженера ЕНДАЛЬЦЕВА О.А.

Дата 14.01.2020 г.

Место для оттиска печати (при наличии) лица, составившего описание местоположения границ объекта

Раздел 4
поселок городского типа Камское Устье (изменение местоположения)
 (наименование объекта)

План границ объекта



Масштаб 1 : 1200

Используемые условные знаки и обозначения:

- | | |
|-------------------|--|
| • ³⁸ | - характерная точка границы |
| — (red line) | - граница населенного пункта |
| — (green line) | - граница кадастрового квартала |
| — (grey line) | - граница населенного пункта по сведениям ЕГРН |
| :35 | - земельный участок, кадастровый номер |
| кладб. | - кладбище |
| 16:22:020401 | - подпись кадастрового квартала |
| пгт Камское Устье | - наименование населенного пункта |



Подпись кадастрового инженера *О.А. Ендальцева* /О.А. Ендальцева/

Дата 14.01.2020 г.

Место для оттиска печати (при наличии) лица, составившего описание местоположения границ объекта









Раздел 4
поселок городского типа Камское Устье (изменение местоположения)
 (наименование объекта)

План границ объекта



Масштаб 1 : 1000

Используемые условные знаки и обозначения:

-  - характеристическая точка границы
-  - граница населенного пункта
-  - граница кадастрового квартала
-  - граница населенного пункта по сведениям ЕГРН
-  - земельный участок, кадастровый номер
-  - лесная полоса
-  - подпись кадастрового квартала
-  - наименование населенного пункта



Подпись кадастрового инженера  / О.А. Ендальцева/

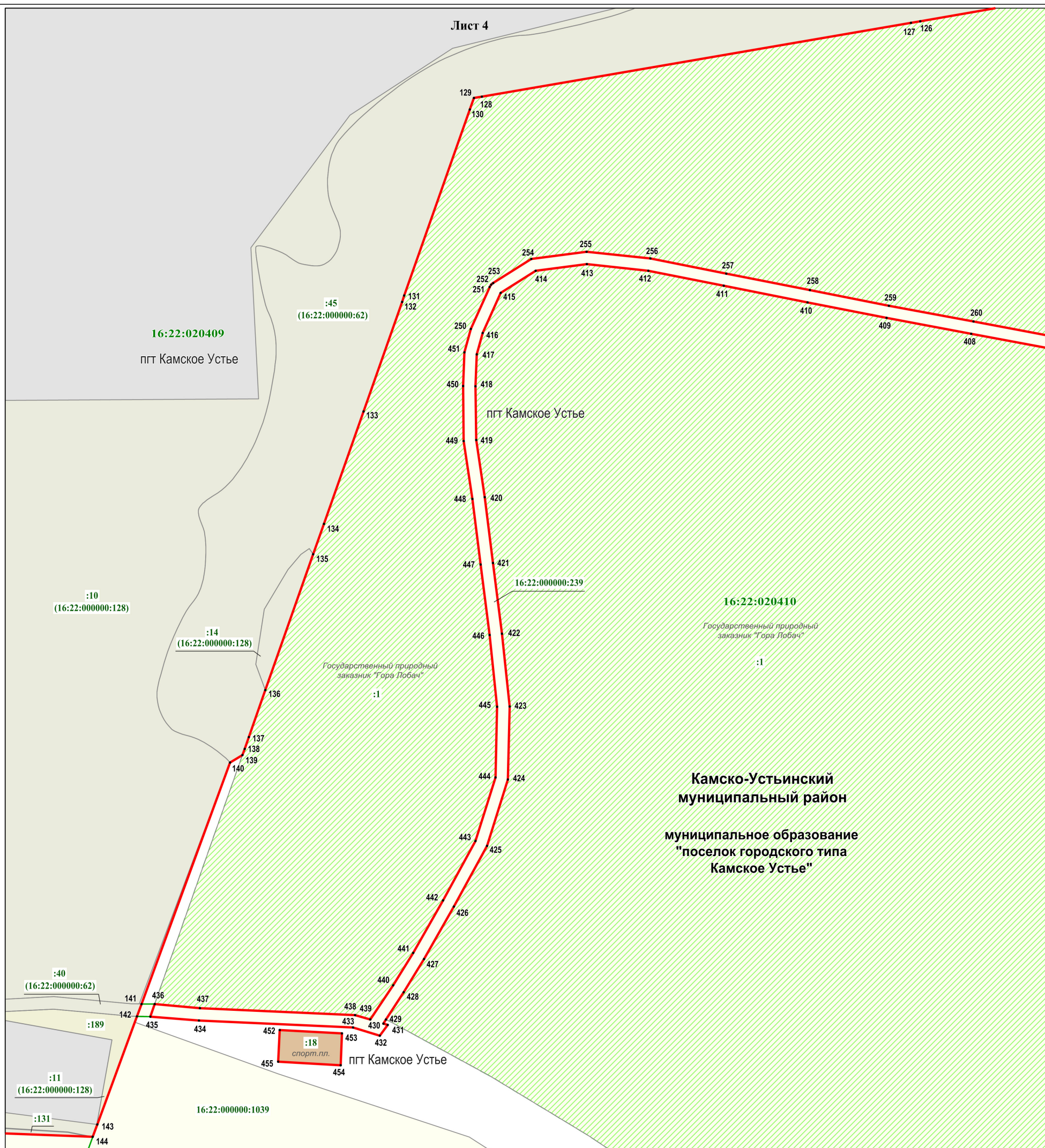
Дата 14.01.2020 г.

Место для оттиска печати (при наличии) лица, составившего описание местоположения границ объекта

Раздел 4
поселок городского типа Камское Устье (изменение местоположения)
 (наименование объекта)

План границ объекта

Лист 4



Масштаб 1 : 1300

Используемые условные знаки и обозначения:

- 126 - характерная точка границы
- граница населенного пункта
- граница кадастрового квартала
- граница населенного пункта по сведениям ЕГРН
- :1 - земельный участок, кадастровый номер
- государственный природный заказник
- спортивное сооружение
- 16:22:020401 - подпись кадастрового квартала
- пгт Камское Устье - наименование населенного пункта



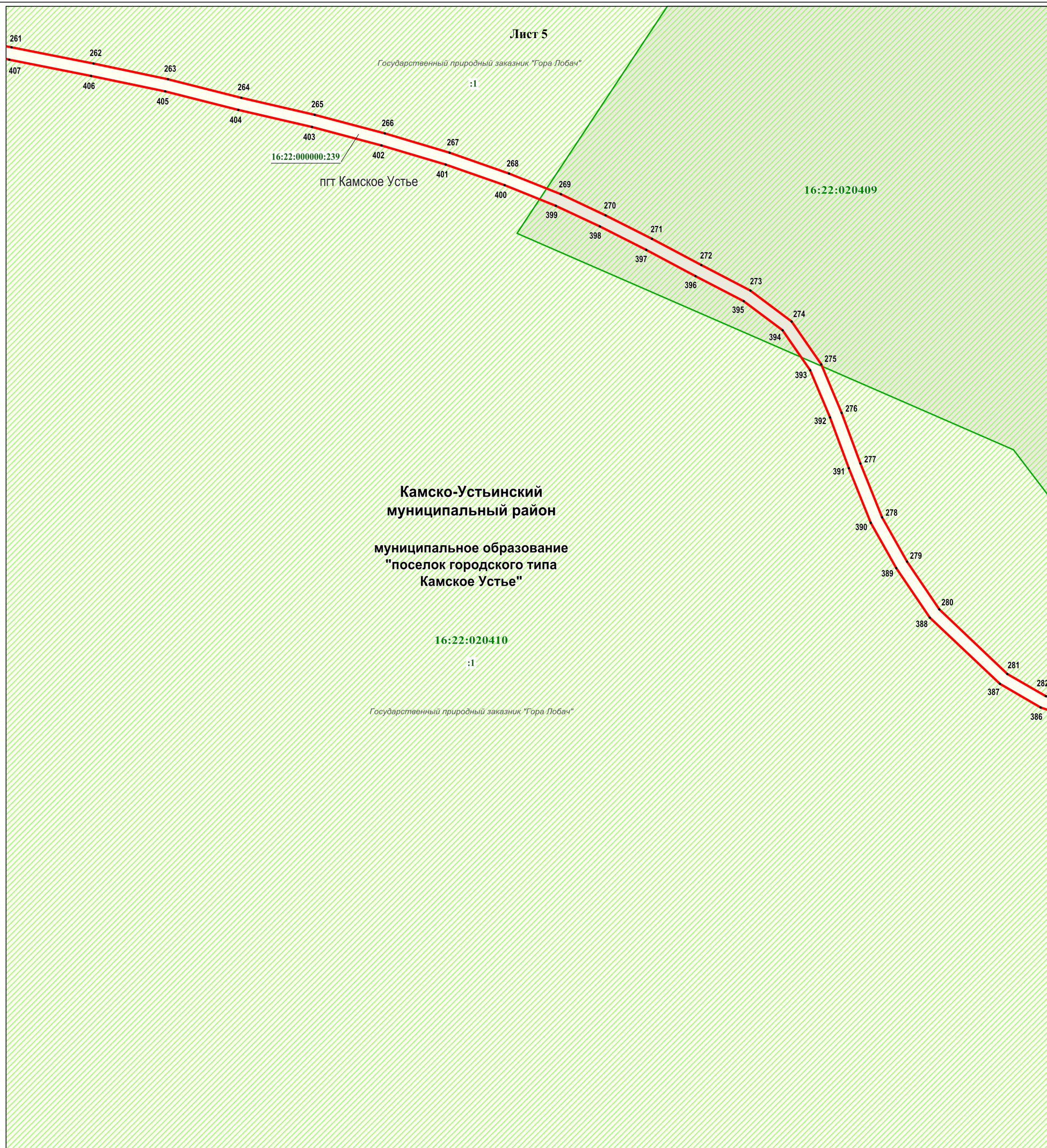
Подпись кадастрового инженера /О.А. Ендальцева/

Дата 14.01.2020 г.

Место для оттиска печати (при наличии) лица, составившего описание местоположения границ объекта

Раздел 4
поселок городского типа Камское Устье (изменение местоположения)
 (наименование объекта)

План границ объекта



Масштаб 1 : 1300

Используемые условные знаки и обозначения:

- | | |
|---------------------|--|
| | - характеристическая точка границы |
| | - граница населенного пункта |
| | - граница кадастрового квартала |
| | - граница населенного пункта по сведениям ЕГРН |
| | - земельный участок, кадастровый номер |
| | - государственный природный заказник |
| 16:22:020401 | - подпись кадастрового квартала |
| пгт Камское Устье | - наименование населенного пункта |



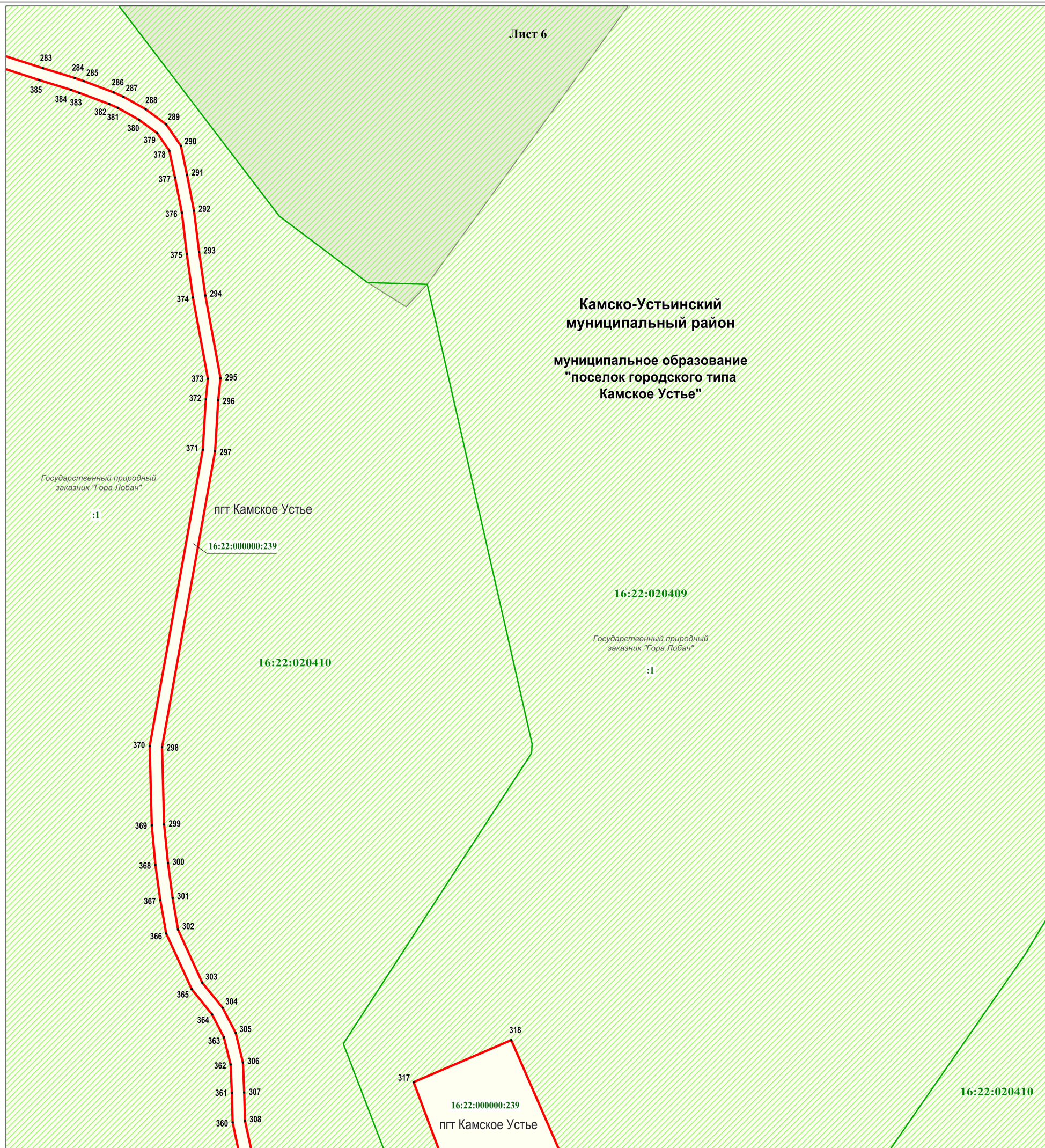
Подпись кадастрового инженера /О.А. Ендальцева/

Дата 14.01.2020 г.

Место для оттиска печати (при наличии) лица, составившего описание местоположения границ объекта









Раздел 4
поселок городского типа Камское Устье (изменение местоположения)
 (наименование объекта)

План границ объекта



Масштаб 1 : 1300

Используемые условные знаки и обозначения:

- | | |
|---|--|
|  | - характерная точка границы |
|  | - граница населенного пункта |
|  | - граница кадастрового квартала |
|  | - граница населенного пункта по сведениям ЕГРН |
|  | - земельный участок, кадастровый номер |
|  | - государственный природный заказник |
|  | - подпись кадастрового квартала |
|  | - наименование населенного пункта |



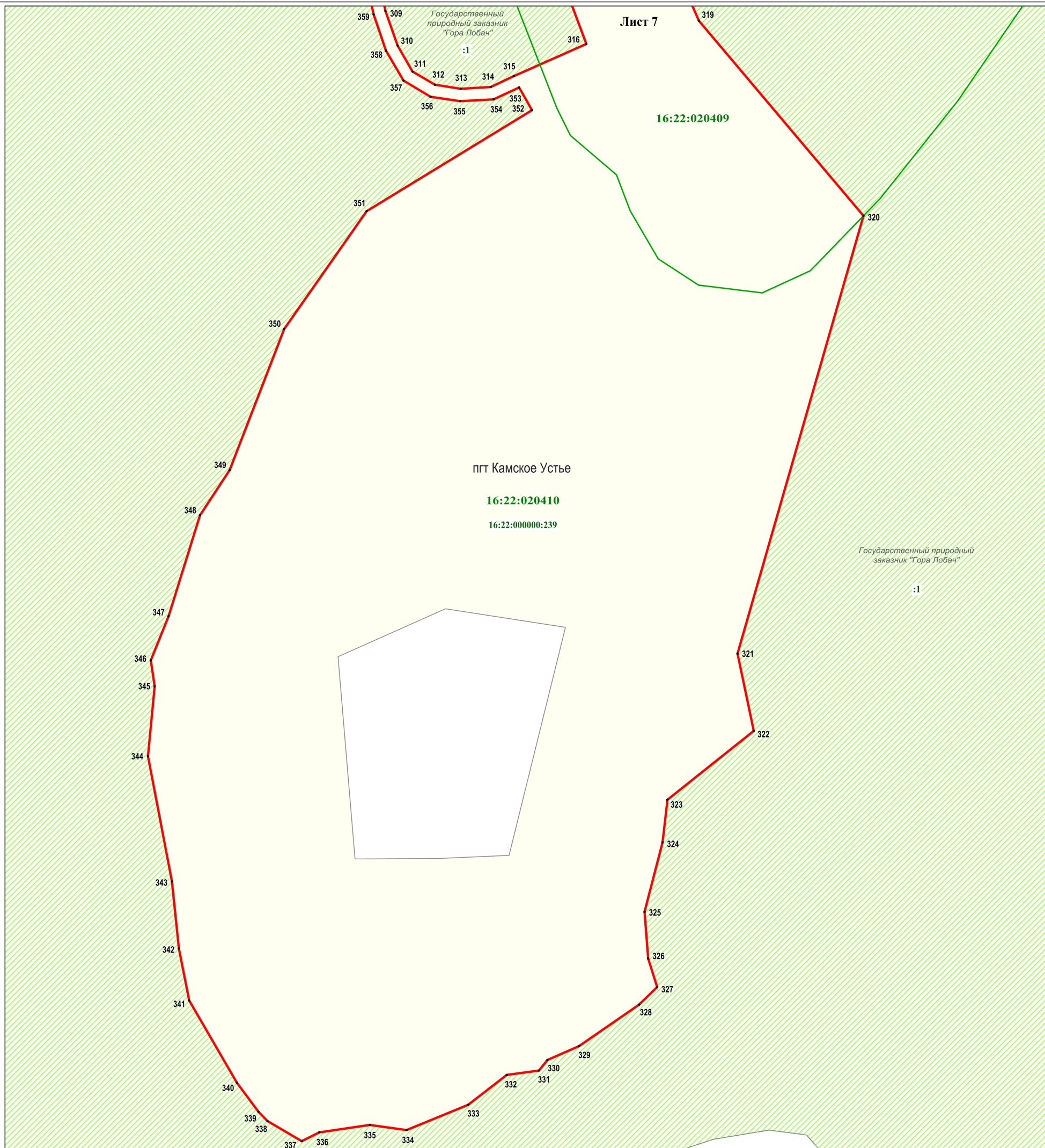
Подпись кадастрового инженера /О.А. Ендальцева/

Дата 14.01.2020 г.

Место для оттиска печати (при наличии) лица, составившего описание местоположения границ объекта

Раздел 4
поселок городского типа Камское Устье (изменение местоположения)
 (наименование объекта)

План границ объекта



Масштаб 1 : 1300

Используемые условные знаки и обозначения:

- 309 - характеристическая точка границы
- граница населенного пункта
- граница кадастрового квартала
- :1 - земельный участок, кадастровый номер
- государственный природный заказник
- 16:22:020401 - подпись кадастрового квартала
- пгт Камское Устье - наименование населенного пункта



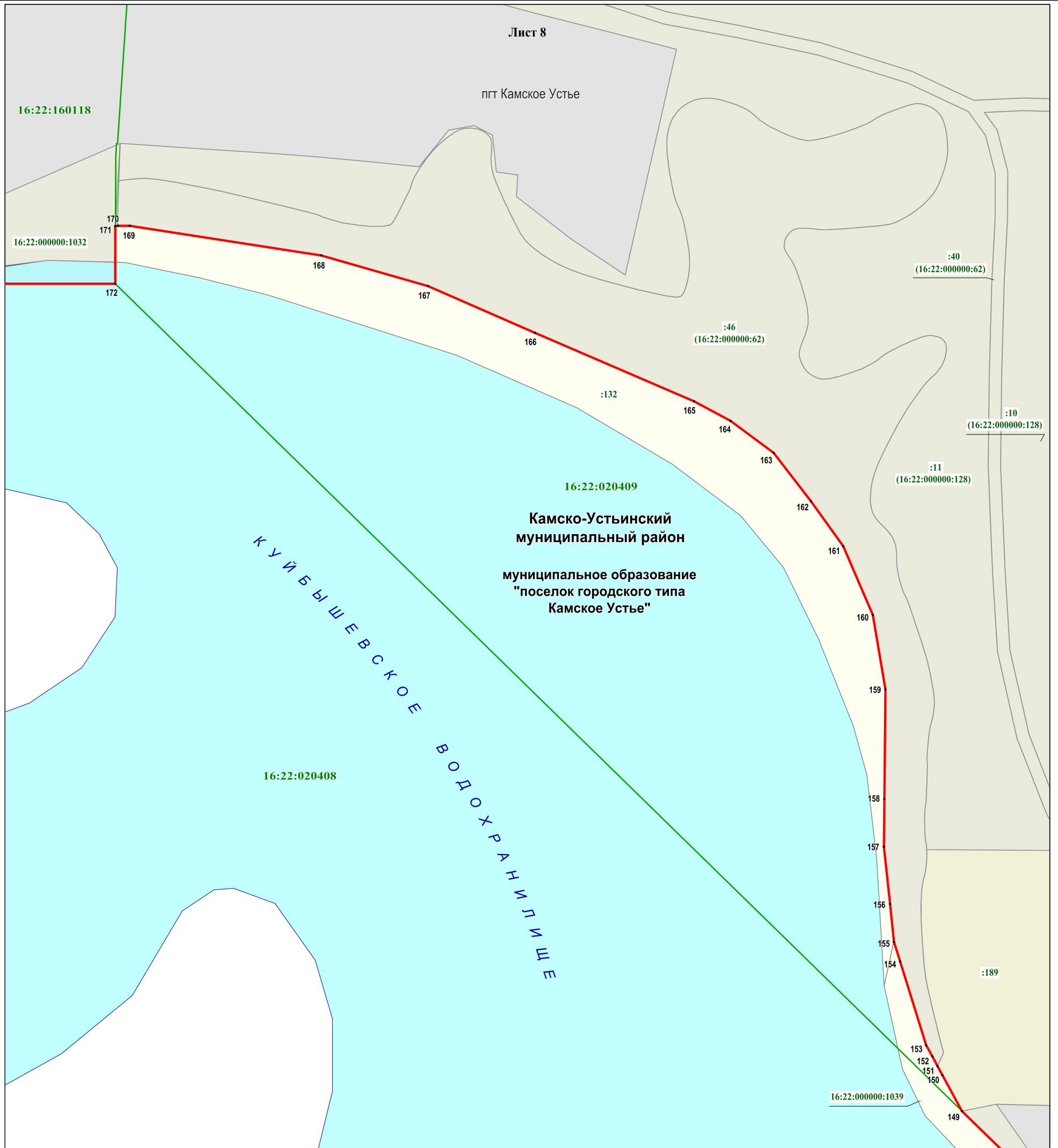
Подпись кадастрового инженера О.А. Ендальцева

Дата 14.01.2020 г.

Место для оттиска печати (при наличии) лица, составившего описание местоположения границ объекта









Раздел 4
поселок городского типа Камское Устье (изменение местоположения)
 (наименование объекта)

План границ объекта



Масштаб 1 : 1300

Используемые условные знаки и обозначения:

-  - характерная точка границы
-  - граница населенного пункта
-  - граница кадастрового квартала
-  - граница населенного пункта по сведениям ЕГРН
-  - земельный участок, кадастровый номер
-  - водохранилище
-  - подпись кадастрового квартала
-  - наименование населенного пункта



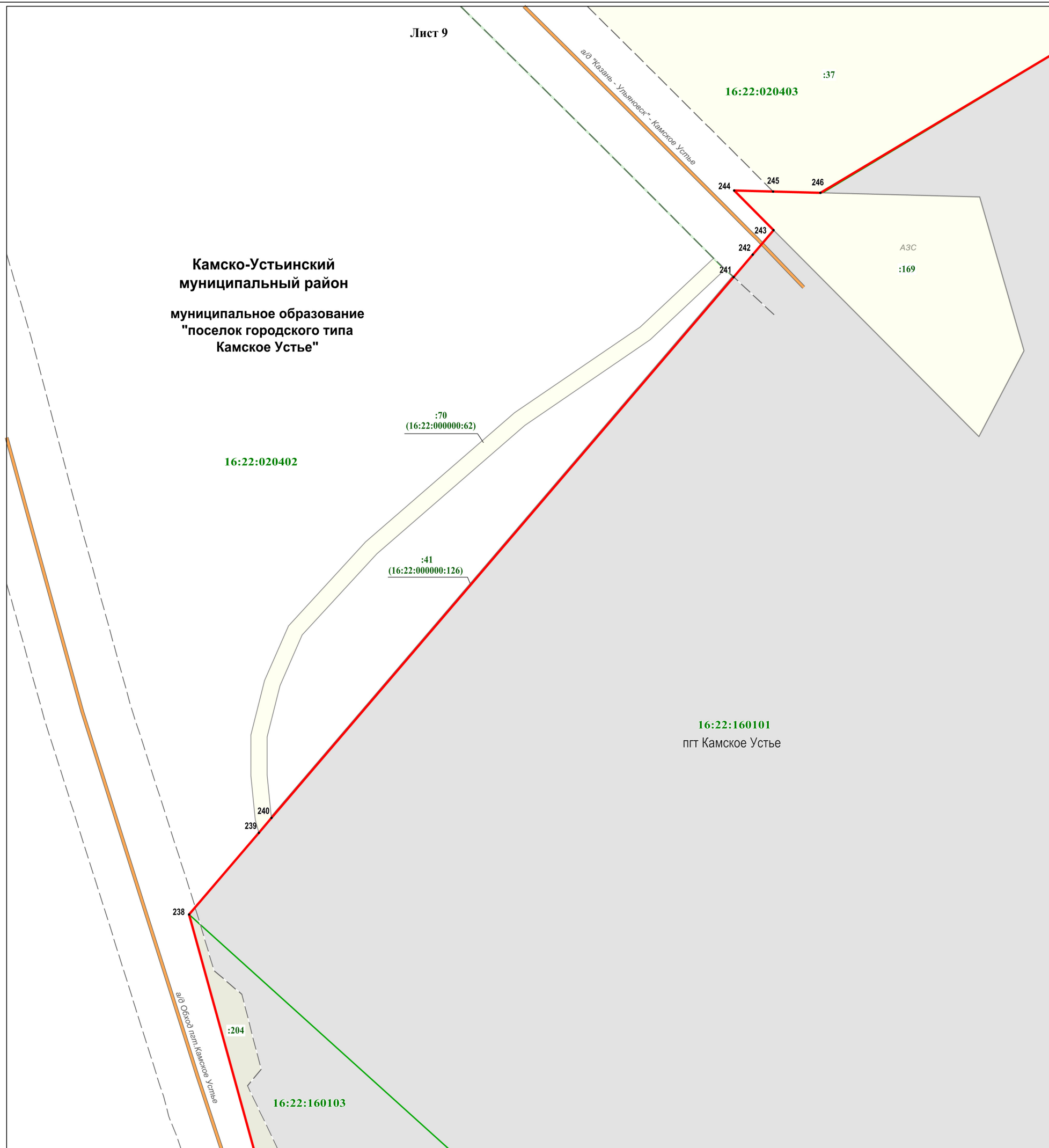
Подпись кадастрового инженера /О.А. Ендальцева/

Дата 14.01.2020 г.

Место для оттиска печати (при наличии) лица, составившего описание местоположения границ объекта










Раздел 4
поселок городского типа Камское Устье (изменение местоположения)
 (наименование объекта)

План границ объекта



Масштаб 1 : 1000

Используемые условные знаки и обозначения:

-  - характеристическая точка границы
-  - граница населенного пункта
-  - граница кадастрового квартала
-  - автодороги, полоса отвода автодороги
-  - граница населенного пункта по сведениям ЕГРН
-  - земельный участок, кадастровый номер
-  - автозаправочная станция
-  - подпись кадастрового квартала
-  - наименование населенного пункта



Подпись кадастрового инженера /О.А. Ендальцева/

Дата 14.01.2020 г.

Место для оттиска печати (при наличии) лица, составившего описание местоположения границ объекта